

REPUBBLICA ITALIANA



REGIONE SICILIANA
ASSESSORATO TERRITORIO ED AMBIENTE
DIPARTIMENTO REGIONALE DELL'AMBIENTE
STRUTTURA TERRITORIALE DELL'AMBIENTE RAGUSA/SIRACUSA
U.O.B. 1 GESTIONE AMMINISTRATIVA DEL DEMANIO MARITTIMO

Il Dirigente della Struttura Territoriale dell'Ambiente di Ragusa e Siracusa del Dipartimento Regionale dell'Ambiente rende noto che, con istanza n. 16098 acquisita al prot. n. 41559 del 11/06/2024, la Sig.ra Maria Monisteri Caschetto n.q. di Sindaco del Comune di Modica, ha fatto richiesta ai sensi dell'art 36 del C.N., per il rilascio della concessione demaniale marittima inerente la gestione di n. 3 aree ricadenti all'interno del territorio comunale del Comune di Modica, individuate catastalmente al fg n 219 e p.lla 450; fg n 220 e p.lla 770 e 874 (una porzione) per complessivi mq 7.005.

Durante il periodo di pubblicazione del presente avviso che avrà durata di giorni 30 (trenta) consecutivi a partire dalla pubblicazione presso l'Albo Pretorio di codesto comune, l'istanza e la documentazione tecnica che la corredano rimarranno a disposizione del pubblico presso la Struttura Territoriale dell'Ambiente di Ragusa e Siracusa, sita in Pozzallo (RG) C/da Fargione s.n. e in Siracusa Viale Santa Panagia, 141/A.

In applicazione al D.A. n. 32/GAB del 19.04.2010, si invitano tutti coloro che ritenessero di avere motivato interesse a presentare per iscritto, entro 30 (trenta) giorni successivi alla data di pubblicazione del presente avviso, eventuali osservazioni e/o opposizioni a tutela di eventuali vantati diritti, con l'avvertenza che, trascorso il termine stabilito, non sarà accettato alcun reclamo e si darà ulteriore corso alla pratica per il rilascio dell'autorizzazione ai sensi dell' art 36 del C.N..

Gli atti di cui sopra dovranno essere inoltrati presso l'amministrazione comunale e/o presso l'Assessorato Regionale del Territorio e dell'Ambiente - Dipartimento Regionale dell'Ambiente - Struttura Territoriale dell'Ambiente di Ragusa/Siracusa - U.O.B. 1 Gestione Amministrativa del Demanio Marittimo - Pozzallo (RG) C/da Fargione s.n. e/o Viale Santa Panagia, 141/A - Siracusa.

Il presente avviso sarà anche pubblicato per estratto sul sito Web del Dipartimento Regionale dell'Ambiente.

Il Responsabile della U.O. STA di RG/SR
(Dott. Aldo Verengo)



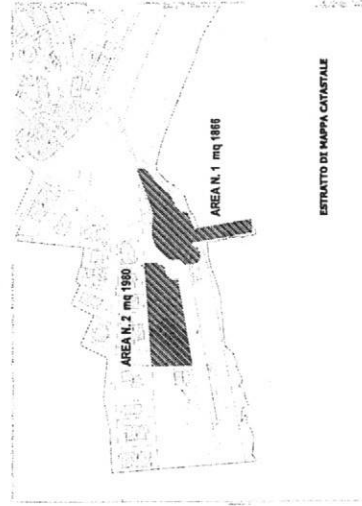
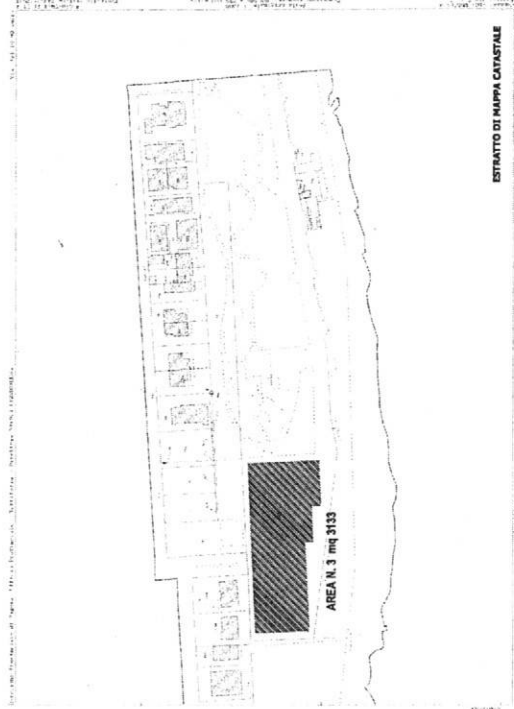
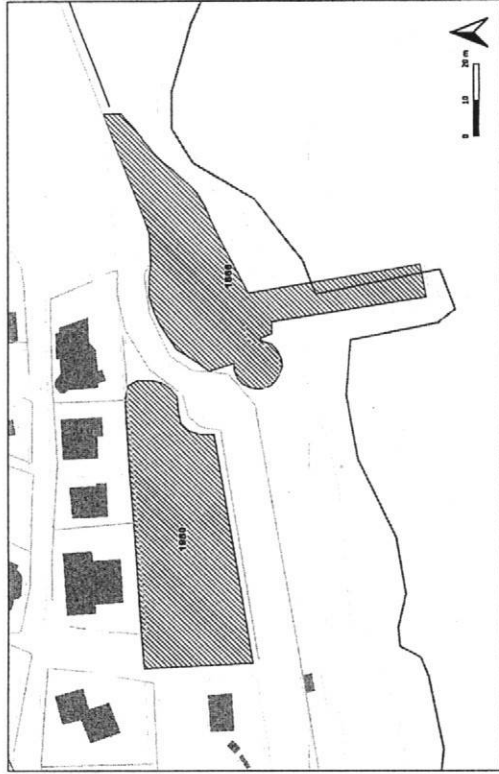
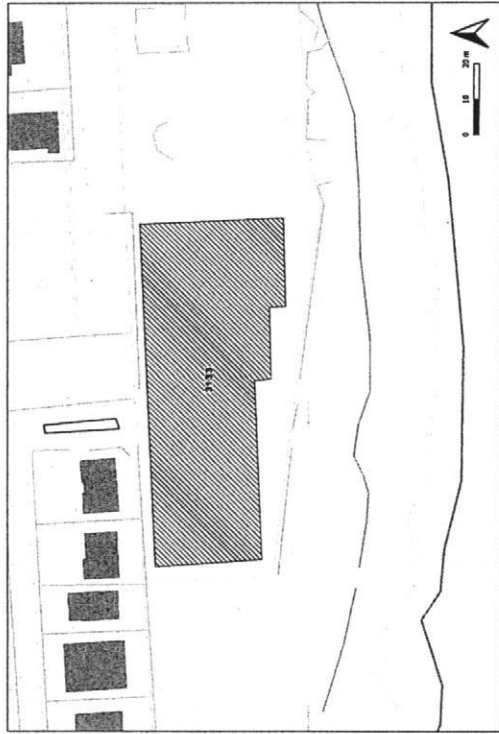
Il Dirigente della STA di RG/SR
(Dott. Francesco Moscuza)


Responsabile del Servizio Dott. Francesco Moscuza e-mail francescomoscuza@regione.sicilia.it- pec:
dipartimento.ambiente@certmail.regione.sicilia.it

Struttura Territoriale dell'ambiente di Ragusa/ Siracusa - U.O.B. 1 - Gestione Amministrativa del Demanio Marittimo

Orari e giorni di ricevimento: lunedì 9:00 - 13:00 - mercoledì 15:00 - 17:00 e venerdì dalle ore 9:00 alle ore 12:00

Sede di Siracusa Viale Santa Panagia 14/A- Tel. 0931/756412 - Sede di Ragusa C/da Fargione s.n. Pozzallo (RG) Tel. 0932/1974143



 COMUNE DI MODICA Provincia di Ragusa		OGGETTO: Rilievo C.D.N. ai sensi dell'art. 28 Codice della Navigazione di n.3 aree catastali situate nel Comune di Modica nella Frazione "Bianche" del Comune di MODICA.	
ELABORATO: 02		COROGRAFIA ED ESTRATTO DI MAPPA CATASTALE	
Foglio:	Data:	COMUNE DI MODICA VI SETTORE	
Scale:	Data:	PROGETTISTA e D.L.	
Foglio:	Data:	C.A.S. - UNIVERSITA' POLITECNICA DI NAPOLI Dipartimento di Ingegneria Edilizia e Ambientale Via dei Vestiboli, 1 I-80133 NAPOLI (NA)	
Foglio:	Data:	Progetto: 02 - Nuova Regola - 07/10/2011	