

Direzione provinciale di RAGUSA

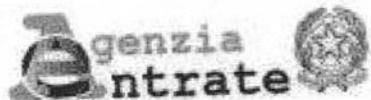
Ufficio provinciale - Territorio

Particelle catastali aggiornate sulla base del contenuto delle
dichiarazioni presentate agli Organismi Pagatori nell'anno 2023
(ai sensi del comma 33 dell'art. 2 del D.L. 3.10.2006, n. 262, convertito con
modificazioni dalla legge 24.11.2006, n. 286, e successive modificazioni)

Comune di MODICA (Codice nazionale: F258) - Sezione di MODICA

TOTALE PARTICELLE: 193

DATI IDENTIFICATIVI				DATI DI CLASSAMENTO							
N.	Foglio	Part	Porz	Qualità	Classe	Superficie (m ²)			Deduzioni	Reddito dominicale (€)	Reddito agrario (€)
						Ha	Are	Ca			
1	1	257		36 - ULIVETO	02		4	40		1,59	1,02
2	5	75	AA	1 - SEMINATIVO	03		41	51		12,86	8,58
	5	75	AB	36 - ULIVETO	02			1		0,01	0,01
3	5	558		1 - SEMINATIVO	03	3	92	94		121,76	81,17
4	6	156		1 - SEMINATIVO	04	1	46	40		37,80	15,12
5	6	217	AA	1 - SEMINATIVO	04	1	02	68		26,51	10,61
	6	217	AB	36 - ULIVETO	02			32		0,12	0,07
6	6	275	AA	1 - SEMINATIVO	04		32	23		8,32	3,33
	6	275	AB	36 - ULIVETO	02		9	37		3,39	2,18
7	8	48	AA	1 - SEMINATIVO	04		13	77		3,56	1,42
	8	48	AB	36 - ULIVETO	01		1	93		1,05	0,70
8	8	162		36 - ULIVETO	01		22	00		11,93	7,95
9	8	510	AA	18 - ORTO IRRIG	02		24	82		134,59	29,48
	8	510	AB	36 - ULIVETO	01		17	99		9,76	6,50
	8	510	AC	1 - SEMINATIVO	05		21	55		2,78	1,11
10	8	547	AA	18 - ORTO IRRIG	02			38		2,06	0,45
	8	547	AB	1 - SEMINATIVO	04		3	23		0,83	0,33
11	8	549		18 - ORTO IRRIG	02		53	75	A1	249,84	63,85
12	8	550		18 - ORTO IRRIG	02		5	45		29,55	6,47
13	8	552		18 - ORTO IRRIG	02			78		4,23	0,93
14	8	660	AA	1 - SEMINATIVO	05		30	58		3,95	1,58
	8	660	AB	36 - ULIVETO	01		9	42		5,11	3,41
15	8	708		36 - ULIVETO	01		37	73		20,46	13,64
16	8	731	AA	1 - SEMINATIVO	04		53	81		13,90	5,56
	8	731	AB	36 - ULIVETO	01		56	74		30,77	20,51
17	9	511	AA	1 - SEMINATIVO	05		27	27		3,52	1,41
	9	511	AB	36 - ULIVETO	03		2	93		0,76	0,61
18	10	44		36 - ULIVETO	01		29	60		16,05	10,70
19	11	95		91 - PASCOLO	01	1	38	10		17,83	7,13
20	11	236	AA	1 - SEMINATIVO	05	1	20	18		15,52	6,21
	11	236	AB	36 - ULIVETO	02		3	72		1,34	0,86
21	11	896	AA	3 - SEMIN ARBOR	02		16	53		12,81	6,83
	11	896	AB	36 - ULIVETO	02		3	17		1,15	0,74



Direzione provinciale di RAGUSA

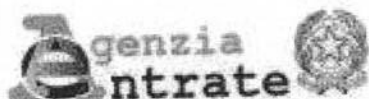
Ufficio provinciale - Territorio

Particelle catastali aggiornate sulla base del contenuto delle
dichiarazioni presentate agli Organismi Pagatori nell'anno 2023
(ai sensi del comma 33 dell'art. 2 del D.L. 3.10.2006, n. 262, convertito con
modificazioni dalla legge 24.11.2006, n. 286, e successive modificazioni)

Comune di MODICA (Codice nazionale: F258) - Sezione di MODICA

TOTALE PARTICELLE: 193

DATI IDENTIFICATIVI				DATI DI CLASSAMENTO							
N.	Foglio	Part	Porz	Qualità	Classe	Superficie (m ²)			Deduzioni	Reddito dominicale (€)	Reddito agrario (€)
						Ha	Are	Ca			
22	11	898	AA	3 - SEMIN ARBOR	02		17	12		13,26	7,07
	11	898	AB	36 - ULIVETO	02		4	63		1,67	1,08
23	11	971	AA	36 - ULIVETO	02		33	84		12,23	7,86
	11	971	AB	92 - PASCOLO ARB	00		4	00		1,24	0,83
24	11	1187		92 - PASCOLO ARB	00		35	00		10,85	7,23
25	11	1188		92 - PASCOLO ARB	00		19	14		5,93	3,95
26	13	49	AA	1 - SEMINATIVO	05		43	09		5,56	2,23
	13	49	AB	36 - ULIVETO	02		21	11		7,63	4,91
27	13	1066	AA	1 - SEMINATIVO	05		17	64		2,28	0,91
	13	1066	AB	92 - PASCOLO ARB	00		14	76		4,57	3,05
28	16	206	AA	47 - FRUTTETO	00		13	10		14,88	6,77
	16	206	AB	1 - SEMINATIVO	03		4	30		1,33	0,89
29	16	436	AA	1 - SEMINATIVO	02		45	35		19,91	11,71
	16	436	AB	36 - ULIVETO	03		1	75		0,45	0,36
30	17	154	AA	3 - SEMIN ARBOR	02		41	09		31,83	16,98
	17	154	AB	36 - ULIVETO	01		1	05		0,57	0,38
31	17	208	AA	3 - SEMIN ARBOR	02		52	40		40,59	21,65
	17	208	AB	36 - ULIVETO	01			92		0,50	0,33
32	18	248		1 - SEMINATIVO	04		30	18		7,79	3,12
33	18	401		36 - ULIVETO	01			61		0,33	0,22
34	19	27	AA	3 - SEMIN ARBOR	02		30	72		23,80	12,69
	19	27	AB	36 - ULIVETO	02		1	68		0,61	0,39
35	19	60	AA	1 - SEMINATIVO	04		22	40		5,78	2,31
	19	60	AB	36 - ULIVETO	02			10		0,04	0,02
36	19	89		36 - ULIVETO	02		32	84		11,87	7,63
37	19	180	AA	1 - SEMINATIVO	03		35	75		11,08	7,39
	19	180	AB	36 - ULIVETO	02		2	05		0,74	0,48
38	19	203	AA	1 - SEMINATIVO	04		64	59		16,68	6,67
	19	203	AB	36 - ULIVETO	02			61		0,22	0,14
39	19	234	AA	1 - SEMINATIVO	04		24	14		6,23	2,49
	19	234	AB	36 - ULIVETO	02			6		0,02	0,01
40	23	19	AA	3 - SEMIN ARBOR	04		27	12		10,50	6,30
	23	19	AB	36 - ULIVETO	02		3	18		1,15	0,74



Direzione provinciale di RAGUSA

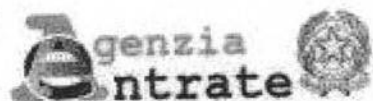
Ufficio provinciale - Territorio

Particelle catastali aggiornate sulla base del contenuto delle
dichiarazioni presentate agli Organismi Pagatori nell'anno 2023
(ai sensi del comma 33 dell'art. 2 del D.L. 3.10.2006, n. 262, convertito con
modificazioni dalla legge 24.11.2006, n. 286, e successive modificazioni)

Comune di MODICA (Codice nazionale: F258) - Sezione di MODICA

TOTALE PARTICELLE: 193

DATI IDENTIFICATIVI				DATI DI CLASSAMENTO							
N.	Foglio	Part	Porz	Qualità	Classe	Superficie (m ²)			Deduzioni	Reddito dominicale (€)	Reddito agrario (€)
						Ha	Are	Ca			
41	23	258	AA	1 - SEMINATIVO	04	1	84	75		47,71	19,08
	23	258	AB	36 - ULIVETO	02		3	03		1,10	0,70
42	23	263	AA	3 - SEMIN ARBOR	04		30	51		11,82	7,09
	23	263	AB	36 - ULIVETO	02		5	24		1,89	1,22
43	28	437		36 - ULIVETO	01		5	44		2,95	1,97
44	28	495	AA	1 - SEMINATIVO	05		26	72		3,45	1,38
	28	495	AB	36 - ULIVETO	01			3		0,02	0,01
45	31	54		36 - ULIVETO	02		34	60		12,51	8,04
46	34	231		36 - ULIVETO	02		26	42		9,55	6,14
47	36	72	AA	1 - SEMINATIVO	03		16	92		5,24	3,50
	36	72	AB	36 - ULIVETO	03		1	78		0,46	0,37
48	39	39		1 - SEMINATIVO	03		14	20		4,40	2,93
49	39	55	AA	1 - SEMINATIVO	03		49	67		15,39	10,26
	39	55	AB	36 - ULIVETO	02		9	93		3,59	2,31
50	39	64		1 - SEMINATIVO	03		92	40		28,63	19,09
51	39	67		1 - SEMINATIVO	03		73	00		22,62	15,08
52	39	215	AA	1 - SEMINATIVO	03	1	72	98		53,60	35,73
	39	215	AB	36 - ULIVETO	02			52		0,19	0,12
53	40	42	AA	1 - SEMINATIVO	03		28	71		8,90	5,93
	40	42	AB	36 - ULIVETO	02		3	99		1,44	0,93
54	40	131		1 - SEMINATIVO	03		27	58		8,55	5,70
55	40	214	AA	1 - SEMINATIVO	03			92		0,29	0,19
	40	214	AB	36 - ULIVETO	02		12	67		4,58	2,94
56	40	215		1 - SEMINATIVO	03		69	09		21,41	14,27
57	41	181	AA	1 - SEMINATIVO	02	2	18	70		96,01	56,47
	41	181	AB	36 - ULIVETO	02			40		0,14	0,09
58	42	5	AA	1 - SEMINATIVO	04			1		0,01	0,01
	42	5	AB	36 - ULIVETO	01		13	49		7,32	4,88
59	42	140	AA	1 - SEMINATIVO	04		35	29		9,11	3,65
	42	140	AB	36 - ULIVETO	01		1	04		0,56	0,38
60	42	188	AA	1 - SEMINATIVO	04		68	43		17,67	7,07
	42	188	AB	36 - ULIVETO	01		1	34		0,73	0,48
61	43	289		1 - SEMINATIVO	04		52	10		13,45	5,38



Direzione provinciale di RAGUSA

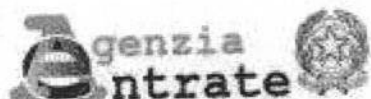
Ufficio provinciale - Territorio

**Particelle catastali aggiornate sulla base del contenuto delle
dichiarazioni presentate agli Organismi Pagatori nell'anno 2023
(ai sensi del comma 33 dell'art. 2 del D.L. 3.10.2006, n. 262, convertito con
modificazioni dalla legge 24.11.2006, n. 286, e successive modificazioni)**

Comune di MODICA (Codice nazionale: F258) - Sezione di MODICA

TOTALE PARTICELLE: 193

DATI IDENTIFICATIVI				DATI DI CLASSAMENTO							
N.	Foglio	Part	Porz	Qualità	Classe	Superficie (m ²)			Deduzioni	Reddito dominicale (€)	Reddito agrario (€)
						Ha	Are	Ca			
62	51	496	AA	1 - SEMINATIVO	03		51	93		16,09	10,73
	51	496	AB	36 - ULIVETO	01		3	08		1,67	1,11
63	52	71	AA	1 - SEMINATIVO	04		18	60		4,80	1,92
	52	71	AB	36 - ULIVETO	02		1	00		0,36	0,23
64	52	73	AA	1 - SEMINATIVO	04		22	11		5,71	2,28
	52	73	AB	36 - ULIVETO	02		6	79		2,45	1,58
65	54	80	AA	1 - SEMINATIVO	04		33	13		8,56	3,42
	54	80	AB	36 - ULIVETO	02		11	57		4,18	2,69
66	56	133	AA	1 - SEMINATIVO	03		45	47		14,09	9,39
	56	133	AB	36 - ULIVETO	02		1	03		0,37	0,24
67	56	301	AA	1 - SEMINATIVO	03		28	02		8,68	5,79
	56	301	AB	36 - ULIVETO	02		14	23		5,14	3,31
68	60	130	AA	1 - SEMINATIVO	03		11	50		3,56	2,38
	60	130	AB	36 - ULIVETO	02		2	00		0,72	0,46
69	63	127		1 - SEMINATIVO	03		27	80		8,61	5,74
70	64	132		1 - SEMINATIVO	02		59	40		26,08	15,34
71	64	605	AA	1 - SEMINATIVO	04		43	56		11,25	4,50
	64	605	AB	36 - ULIVETO	02		6	54		2,36	1,52
72	67	84	AA	1 - SEMINATIVO	04		7	96		2,06	0,82
	67	84	AB	91 - PASCOLO	01			94		0,12	0,05
73	67	90	AA	1 - SEMINATIVO	04		3	60		0,93	0,37
	67	90	AB	91 - PASCOLO	01		1	70		0,22	0,09
74	67	91		36 - ULIVETO	02		4	70		1,70	1,09
75	67	92		36 - ULIVETO	02		2	80		1,01	0,65
76	68	65		36 - ULIVETO	02		3	10		1,12	0,72
77	71	138		2 - SEMIN IRRIG	03		32	13		31,53	4,98
78	72	88	AA	1 - SEMINATIVO	04		4	52		1,17	0,47
	72	88	AB	36 - ULIVETO	02		1	28		0,46	0,30
79	72	111	AA	1 - SEMINATIVO	05	1	28	34		16,57	6,63
	72	111	AB	36 - ULIVETO	02			16		0,06	0,04
80	72	125	AA	1 - SEMINATIVO	04		20	01		5,17	2,07
	72	125	AB	36 - ULIVETO	02		4	09		1,48	0,95
81	85	72	AA	1 - SEMINATIVO	03		40	03		12,40	8,27



Direzione provinciale di RAGUSA

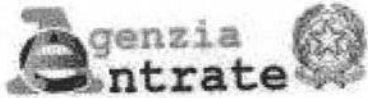
Ufficio provinciale - Territorio

Particelle catastali aggiornate sulla base del contenuto delle
dichiarazioni presentate agli Organismi Pagatori nell'anno 2023
(ai sensi del comma 33 dell'art. 2 del D.L. 3.10.2006, n. 262, convertito con
modificazioni dalla legge 24.11.2006, n. 286, e successive modificazioni)

Comune di MODICA (Codice nazionale: F258) - Sezione di MODICA

TOTALE PARTICELLE: 193

DATI IDENTIFICATIVI				DATI DI CLASSAMENTO							
N.	Foglio	Part	Porz	Qualità	Classe	Superficie (m ²)			Deduzioni	Reddito dominicale (€)	Reddito agrario (€)
						Ha	Are	Ca			
	85	72	AB	36 - ULIVETO	02		4	23		1,53	0,98
82	85	283	AA	1 - SEMINATIVO	04	1	15	42		29,80	11,92
	85	283	AB	36 - ULIVETO	02		7	11		2,57	1,65
83	86	111	AA	1 - SEMINATIVO	04		67	12		17,33	6,93
	86	111	AB	36 - ULIVETO	02			18		0,07	0,04
84	86	112	AA	1 - SEMINATIVO	04		70	60		18,23	7,29
	86	112	AB	36 - ULIVETO	02			30		0,11	0,07
85	86	344	AA	1 - SEMINATIVO	04	1	19	34		30,82	12,33
	86	344	AB	36 - ULIVETO	02		8	23		2,98	1,91
86	86	404	AA	1 - SEMINATIVO	04		49	44		12,77	5,11
	86	404	AB	36 - ULIVETO	02		31	76		11,48	7,38
87	89	376	AA	1 - SEMINATIVO	05		15	70		2,03	0,81
	89	376	AB	36 - ULIVETO	02		6	62		2,39	1,54
88	91	361	AA	1 - SEMINATIVO	04		91	33		23,58	9,43
	91	361	AB	91 - PASCOLO	01		22	22		2,87	1,15
89	91	363	AA	1 - SEMINATIVO	04			1		0,01	0,01
	91	363	AB	92 - PASCOLO ARB	00		3	64		1,13	0,75
90	91	365		1 - SEMINATIVO	04			84		0,22	0,09
91	91	367	AA	36 - ULIVETO	02		23	02		8,32	5,35
	91	367	AB	61 - CHIUSA	01		2	13		1,87	0,55
92	95	572		91 - PASCOLO	02		27	52		2,56	0,71
93	95	574		91 - PASCOLO	02		15	70		1,46	0,41
94	102	634		1 - SEMINATIVO	03		7	58		2,35	1,57
95	103	21	AA	3 - SEMIN ARBOR	02		16	58		12,84	6,85
	103	21	AB	36 - ULIVETO	02		5	12		1,85	1,19
96	105	398		36 - ULIVETO	02		1	40		0,51	0,33
97	110	118	AA	1 - SEMINATIVO	04	1	09	71		28,33	11,33
	110	118	AB	36 - ULIVETO	02		15	93		5,76	3,70
98	112	36		91 - PASCOLO	01		28	00		3,62	1,45
99	116	233	AA	1 - SEMINATIVO	05		8	27		1,07	0,43
	116	233	AB	36 - ULIVETO	02		13	89		5,02	3,23
	116	233	AC	92 - PASCOLO ARB	00		7	84		2,43	1,62
100	116	249	AA	18 - ORTO IRRIG	03		22	19	B1, A	76,67	19,48



Direzione provinciale di RAGUSA

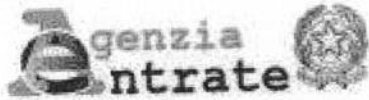
Ufficio provinciale - Territorio

Particelle catastali aggiornate sulla base del contenuto delle
dichiarazioni presentate agli Organismi Pagatori nell'anno 2023
(ai sensi del comma 33 dell'art. 2 del D.L. 3.10.2006, n. 262, convertito con
modificazioni dalla legge 24.11.2006, n. 286, e successive modificazioni)

Comune di MODICA (Codice nazionale: F258) - Sezione di MODICA

TOTALE PARTICELLE: 193

DATI IDENTIFICATIVI				DATI DI CLASSAMENTO							
N.	Foglio	Part	Porz	Qualità	Classe	Superficie (m ²)			Deduzioni	Reddito dominicale (€)	Reddito agrario (€)
						Ha	Are	Ca			
	116	249	AB	92 - PASCOLO ARB	00		4	71		1,46	0,97
101	116	275		2 - SEMIN IRRIG	03		2	83	B1, A	0,86	0,44
102	116	321	AA	18 - ORTO IRRIG	03		13	43		55,49	11,79
	116	321	AB	92 - PASCOLO ARB	00		4	37		1,35	0,90
103	116	370	AA	17 - ORTO	00			25		0,62	0,34
	116	370	AB	3 - SEMIN ARBOR	03		1	85		1,10	0,53
104	119	1794		1 - SEMINATIVO	02		50	67		22,24	13,08
105	122	99		1 - SEMINATIVO	04		26	00		6,71	2,69
106	129	322		2 - SEMIN IRRIG	01		74	58	A1	50,07	21,18
107	130	318	AA	3 - SEMIN ARBOR	04	7	41	84		287,35	172,41
	130	318	AB	36 - ULIVETO	02			48		0,17	0,11
108	130	367	AA	1 - SEMINATIVO	04		92	92		23,99	9,60
	130	367	AB	36 - ULIVETO	02		4	06		1,47	0,94
109	130	705	AA	1 - SEMINATIVO	04	5	69	49		147,06	58,82
	130	705	AB	36 - ULIVETO	02		5	05		1,83	1,17
110	131	395	AA	1 - SEMINATIVO	05		44	07		5,69	2,28
	131	395	AB	36 - ULIVETO	02		5	93		2,14	1,38
111	136	441	AA	1 - SEMINATIVO	04		42	00		10,85	4,34
	136	441	AB	36 - ULIVETO	02		12	00		4,34	2,79
112	137	329		36 - ULIVETO	02	1	10	81		40,06	25,75
113	139	64		1 - SEMINATIVO	04		4	40		1,14	0,45
114	139	638	AA	1 - SEMINATIVO	04		17	60		4,54	1,82
	139	638	AB	36 - ULIVETO	02		14	76		5,34	3,43
115	139	639		1 - SEMINATIVO	04		25	64		6,62	2,65
116	141	293		1 - SEMINATIVO	05	1	80	40		23,29	9,32
117	141	648		1 - SEMINATIVO	05	1	02	52		13,24	5,29
118	144	1638	AA	1 - SEMINATIVO	04	1	74	67		45,10	18,04
	144	1638	AB	91 - PASCOLO	01		60	97		7,87	3,15
119	144	1641	AA	1 - SEMINATIVO	04	1	09	74		28,34	11,34
	144	1641	AB	36 - ULIVETO	01		29	61		16,06	10,70
120	145	20	AA	1 - SEMINATIVO	01		64	11		36,42	24,83
	145	20	AB	36 - ULIVETO	01		3	59		1,95	1,30
121	145	256	AA	1 - SEMINATIVO	03		36	28		11,24	7,49



Direzione provinciale di RAGUSA

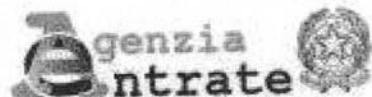
Ufficio provinciale – Territorio

Particelle catastali aggiornate sulla base del contenuto delle
dichiarazioni presentate agli Organismi Pagatori nell'anno 2023
(ai sensi del comma 33 dell'art. 2 del D.L. 3.10.2006, n. 262, convertito con
modificazioni dalla legge 24.11.2006, n. 286, e successive modificazioni)

Comune di MODICA (Codice nazionale: F258) - Sezione di MODICA

TOTALE PARTICELLE: 193

DATI IDENTIFICATIVI				DATI DI CLASSAMENTO							
N.	Foglio	Part	Porz	Qualità	Classe	Superficie (m ²)			Deduzioni	Reddito dominicale (€)	Reddito agrario (€)
						Ha	Are	Ca			
	145	256	AB	36 - ULIVETO	01		34	72		18,83	12,55
122	145	284	AA	1 - SEMINATIVO	01		5	50		3,12	2,13
	145	284	AB	36 - ULIVETO	01			50		0,27	0,18
123	145	286	AA	1 - SEMINATIVO	01		5	35		3,04	2,07
	145	286	AB	36 - ULIVETO	01			65		0,35	0,23
124	145	288	AA	1 - SEMINATIVO	01		3	96		2,25	1,53
	145	288	AB	36 - ULIVETO	01		1	73		0,94	0,63
125	145	843	AA	3 - SEMIN ARBOR	04	1	14	48		44,34	26,61
	145	843	AB	36 - ULIVETO	01		16	36		8,87	5,91
126	146	107	AA	3 - SEMIN ARBOR	03		27	31		16,22	7,76
	146	107	AB	36 - ULIVETO	02		5	49		1,98	1,28
127	146	215	AA	1 - SEMINATIVO	04		66	54		17,18	6,87
	146	215	AB	36 - ULIVETO	02		1	26		0,46	0,29
128	146	282	AA	3 - SEMIN ARBOR	03		40	76		24,21	11,58
	146	282	AB	36 - ULIVETO	02		3	84		1,39	0,89
129	146	358	AA	3 - SEMIN ARBOR	03		17	73		10,53	5,04
	146	358	AB	36 - ULIVETO	02		3	57		1,29	0,83
130	146	975	AA	1 - SEMINATIVO	04		47	50		12,27	4,91
	146	975	AB	91 - PASCOLO	01		5	90		0,76	0,30
131	146	999	AA	1 - SEMINATIVO	04		13	81		3,57	1,43
	146	999	AB	36 - ULIVETO	02		28	64		10,35	6,66
132	146	1000	AA	1 - SEMINATIVO	04		45	91		11,86	4,74
	146	1000	AB	36 - ULIVETO	02		41	29		14,93	9,60
133	147	27		1 - SEMINATIVO	04	6	48	60		167,49	66,99
134	147	253	AA	1 - SEMINATIVO	04	6	61	40		170,79	68,32
	147	253	AB	36 - ULIVETO	02		4	44		1,61	1,03
135	147	438	AA	1 - SEMINATIVO	02	1	18	61		52,07	30,63
	147	438	AB	36 - ULIVETO	02		12	38		4,48	2,88
136	148	51		1 - SEMINATIVO	03	1	12	85		34,97	23,31
137	148	124		1 - SEMINATIVO	04		64	00		16,53	6,61
138	148	174	AA	1 - SEMINATIVO	04	1	52	42		39,36	15,74
	148	174	AB	36 - ULIVETO	03		29	88		7,72	6,17
139	148	421	AA	1 - SEMINATIVO	04		41	30		10,66	4,27



Direzione provinciale di RAGUSA

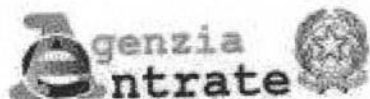
Ufficio provinciale - Territorio

Particelle catastali aggiornate sulla base del contenuto delle
dichiarazioni presentate agli Organismi Pagatori nell'anno 2023
(ai sensi del comma 33 dell'art. 2 del D.L. 3.10.2006, n. 262, convertito con
modificazioni dalla legge 24.11.2006, n. 286, e successive modificazioni)

Comune di MODICA (Codice nazionale: F258) - Sezione di MODICA

TOTALE PARTICELLE: 193

DATI IDENTIFICATIVI				DATI DI CLASSAMENTO							
N.	Foglio	Part	Porz	Qualità	Classe	Superficie (m ²)			Deduzioni	Reddito dominicale (€)	Reddito agrario (€)
						Ha	Are	Ca			
	148	421	AB	36 - ULIVETO	03		6	41		1,66	1,32
140	148	572	AA	91 - PASCOLO	01			7		0,01	0,01
	148	572	AB	3 - SEMIN ARBOR	04		2	13		0,83	0,50
141	148	573		91 - PASCOLO	01		53	82		6,95	2,78
142	148	574	AA	91 - PASCOLO	01		13	36		1,72	0,69
	148	574	AB	3 - SEMIN ARBOR	04		1	26		0,49	0,29
143	148	575		91 - PASCOLO	01		35	12		4,53	1,81
144	148	576		91 - PASCOLO	01		51	95		6,71	2,68
145	149	35	AA	1 - SEMINATIVO	05		30	94		3,99	1,60
	149	35	AB	36 - ULIVETO	02		72	20		26,10	16,78
146	149	50	AA	2 - SEMIN IRRIG	03		2	49		2,44	0,39
	149	50	AB	1 - SEMINATIVO	04			51		0,13	0,05
147	149	407	AA	3 - SEMIN ARBOR	01	2	02	85		199,05	83,81
	149	407	AB	36 - ULIVETO	02		77	81		28,13	18,08
148	149	449	AA	1 - SEMINATIVO	05	1	13	75		14,69	5,87
	149	449	AB	36 - ULIVETO	02		91	56		33,10	21,28
149	149	488	AA	1 - SEMINATIVO	05		40	80		5,27	2,11
	149	488	AB	36 - ULIVETO	02		2	80		1,01	0,65
150	149	648	AA	1 - SEMINATIVO	05		34	61		4,47	1,79
	149	648	AB	36 - ULIVETO	02		19	83		7,17	4,61
151	149	652	AA	1 - SEMINATIVO	05	3	39	43		43,83	17,53
	149	652	AB	36 - ULIVETO	02		4	87		1,76	1,13
152	149	668	AA	1 - SEMINATIVO	05	3	32	73		42,96	17,18
	149	668	AB	36 - ULIVETO	02		14	56		5,26	3,38
153	150	464	AA	36 - ULIVETO	02		17	34		6,27	4,03
	150	464	AB	3 - SEMIN ARBOR	03		2	31		1,37	0,66
154	151	468	AA	91 - PASCOLO	01		10	67		1,38	0,55
	151	468	AB	3 - SEMIN ARBOR	03			85		0,50	0,24
155	151	960		91 - PASCOLO	01	1	62	77		21,02	8,41
156	152	754	AA	1 - SEMINATIVO	04		10	90		2,81	1,13
	152	754	AB	36 - ULIVETO	02		9	23		3,34	2,15
157	153	100	AA	1 - SEMINATIVO	05		17	83		2,30	0,92
	153	100	AB	36 - ULIVETO	02		67	17		24,28	15,61



Direzione provinciale di RAGUSA

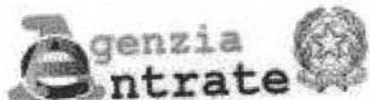
Ufficio provinciale - Territorio

Particelle catastali aggiornate sulla base del contenuto delle
dichiarazioni presentate agli Organismi Pagatori nell'anno 2023
(ai sensi del comma 33 dell'art. 2 del D.L. 3.10.2006, n. 262, convertito con
modificazioni dalla legge 24.11.2006, n. 286, e successive modificazioni)

Comune di MODICA (Codice nazionale: F258) - Sezione di MODICA

TOTALE PARTICELLE: 193

DATI IDENTIFICATIVI				DATI DI CLASSAMENTO							
N.	Foglio	Part	Porz	Qualità	Classe	Superficie (m ²)			Deduzioni	Reddito dominicale (€)	Reddito agrario (€)
						Ha	Are	Ca			
158	157	47	AA	91 - PASCOLO	01			2		0,01	0,01
	157	47	AB	92 - PASCOLO ARB	00	2	39	68		74,27	49,51
159	158	400		47 - FRUTTETO	00		4	20		4,77	2,17
160	158	501		2 - SEMIN IRRIG	03	3	57	05		350,36	55,32
161	158	546		47 - FRUTTETO	00		53	24		60,49	27,50
162	158	580		91 - PASCOLO	02		96	33		8,96	2,49
163	158	581	AA	92 - PASCOLO ARB	00	1	35	94		42,12	28,08
	158	581	AB	3 - SEMIN ARBOR	02		14	06		10,89	5,81
164	159	103	AA	1 - SEMINATIVO	04	6	14	18		158,60	63,44
	159	103	AB	36 - ULIVETO	01		3	52		1,91	1,27
165	160	1008	AA	1 - SEMINATIVO	03		60	65		18,79	12,53
	160	1008	AB	36 - ULIVETO	01		6	62		3,59	2,39
166	163	2	AA	3 - SEMIN ARBOR	02		55	77		43,20	23,04
	163	2	AB	36 - ULIVETO	02			33		0,12	0,08
167	163	13	AA	3 - SEMIN ARBOR	02	1	09	26		84,64	45,14
	163	13	AB	36 - ULIVETO	02		4	34		1,57	1,01
168	163	124	AA	3 - SEMIN ARBOR	03		48	00		28,51	13,63
	163	124	AB	36 - ULIVETO	02		3	50		1,27	0,81
169	163	188	AA	1 - SEMINATIVO	03		25	95		8,04	5,36
	163	188	AB	36 - ULIVETO	02		21	05		7,61	4,89
170	163	252	AA	3 - SEMIN ARBOR	04		19	70		7,63	4,58
	163	252	AB	36 - ULIVETO	02		11	30		4,09	2,63
171	163	417	AA	2 - SEMIN IRRIG	01		30	49	A	43,93	8,66
	163	417	AB	36 - ULIVETO	02		30	21		10,92	7,02
172	164	124		2 - SEMIN IRRIG	02	1	04	10	A	125,81	24,19
173	164	214	AA	2 - SEMIN IRRIG	02	1	22	07	A	147,52	28,37
	164	214	AB	36 - ULIVETO	02		30	78		11,13	7,15
174	164	255		1 - SEMINATIVO	04	1	16	90		30,19	12,07
175	165	177		36 - ULIVETO	01		54	22		29,40	19,60
176	165	318	AA	3 - SEMIN ARBOR	01		75	13		73,72	31,04
	165	318	AB	36 - ULIVETO	01		2	30		1,25	0,83
177	165	320	AA	1 - SEMINATIVO	02		4	46		1,96	1,15
	165	320	AB	36 - ULIVETO	01		34	54		18,73	12,49



Direzione provinciale di RAGUSA

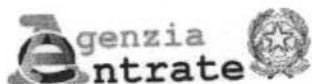
Ufficio provinciale - Territorio

Particelle catastali aggiornate sulla base del contenuto delle
dichiarazioni presentate agli Organismi Pagatori nell'anno 2023
(ai sensi del comma 33 dell'art. 2 del D.L. 3.10.2006, n. 262, convertito con
modificazioni dalla legge 24.11.2006, n. 286, e successive modificazioni)

Comune di MODICA (Codice nazionale: F258) - Sezione di MODICA

TOTALE PARTICELLE: 193

DATI IDENTIFICATIVI				DATI DI CLASSAMENTO							
N.	Foglio	Part	Porz	Qualità	Classe	Superficie (m ²)			Deduzioni	Reddito dominicale (€)	Reddito agrario (€)
						Ha	Are	Ca			
178	165	323		91 - PASCOLO	01	1	61	54		20,86	8,34
179	165	324		91 - PASCOLO	01	1	80	00		23,24	9,30
180	165	325	AA	3 - SEMIN ARBOR	04	6	42	24		248,77	149,26
	165	325	AB	91 - PASCOLO	01	2	46	16		31,78	12,71
181	165	326		91 - PASCOLO	01		32	34		4,18	1,67
182	166	222	AA	3 - SEMIN ARBOR	02			30		0,23	0,12
	166	222	AB	36 - ULIVETO	02		30	27		10,94	7,03
183	166	226	AA	36 - ULIVETO	02		3	10		1,12	0,72
	166	226	AB	3 - SEMIN ARBOR	02		4	12		3,19	1,70
184	167	1332	AA	2 - SEMIN IRRIG	03	1	35	55		133,01	21,00
	167	1332	AB	3 - SEMIN ARBOR	02		26	33		20,40	10,88
185	171	956	AA	92 - PASCOLO ARB	00		5	85		1,81	1,21
	171	956	AB	61 - CHIUSA	01		12	36		10,85	3,19
186	225	275	AA	1 - SEMINATIVO	05			59		0,08	0,03
	225	275	AB	36 - ULIVETO	02		33	81		12,22	7,86
187	225	276	AA	1 - SEMINATIVO	03			1		0,01	0,01
	225	276	AB	36 - ULIVETO	02		34	39		12,43	7,99
188	225	277	AA	1 - SEMINATIVO	03			33		0,10	0,07
	225	277	AB	36 - ULIVETO	02		30	07		10,87	6,99
189	225	278	AA	1 - SEMINATIVO	03		5	43		1,68	1,12
	225	278	AB	36 - ULIVETO	02		31	57		11,41	7,34
190	225	763	AA	1 - SEMINATIVO	04		11	41		2,95	1,18
	225	763	AB	36 - ULIVETO	02		2	40		0,87	0,56
191	225	764	AA	1 - SEMINATIVO	04		8	83		2,28	0,91
	225	764	AB	36 - ULIVETO	02		1	59		0,57	0,37
192	225	765	AA	1 - SEMINATIVO	04		4	20		1,08	0,43
	225	765	AB	36 - ULIVETO	02			58		0,21	0,13
193	225	1356	AA	1 - SEMINATIVO	04		12	90		3,33	1,33
	225	1356	AB	36 - ULIVETO	02		1	47		0,53	0,34



Direzione Provinciale di RAGUSA
Ufficio Provinciale - Territorio

Publicizzazione dei nuovi dati censuari delle particelle catastali oggetto di aggiornamento a seguito delle dichiarazioni rese agli organismi pagatori nell'anno 2023

(ai sensi dell'art. 2, comma 33, del decreto legge 3 ottobre 2006, n. 262, convertito con modificazioni dalla legge 24 novembre 2006, n. 286, e successive modificazioni e integrazioni)

Nella Gazzetta Ufficiale del 15/12/2023 è prevista la pubblicazione del comunicato dell'Agenzia delle Entrate contenente gli elenchi dei Comuni per i quali è stato completato l'aggiornamento delle particelle oggetto di variazioni colturali nell'anno 2023.

L'aggiornamento delle informazioni censuarie relative ai terreni iscritti nella banca dati catastale è stato effettuato, ai sensi dell'art. 2, comma 33, del decreto legge 3 ottobre 2006, n. 262, sulla base degli elenchi forniti da Agea (Agenzia per le erogazioni in agricoltura) che li ha prodotti tenendo conto delle dichiarazioni rese, nell'anno 2023, agli organismi pagatori riconosciuti ai fini dell'erogazione dei contributi agricoli.

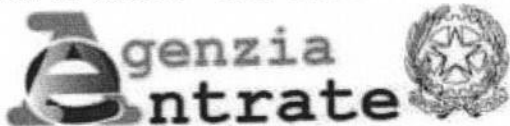
Come consultare gli aggiornamenti - Gli elenchi delle particelle aggiornate⁽¹⁾ sono disponibili anche sul sito *internet* dell'Agenzia delle Entrate. Inoltre, nei 60 giorni successivi alla data di pubblicazione nella *Gazzetta Ufficiale*, possono essere consultati presso l'albo *on line* del Comune di competenza, nonché presso la sede della Direzione Provinciale di Ragusa, sito in VIA MARIANO RUMOR 8, previo appuntamento.

In caso di incoerenza - I contribuenti che riscontrano delle incoerenze nell'aggiornamento possono presentare una richiesta di riesame in autotutela. La richiesta non interrompe o sospende il termine di 120 giorni ai fini della presentazione dell'eventuale ricorso.

I ricorsi avverso la variazione dei redditi, ai sensi dell'articolo 2, comma 2, del decreto legislativo 31 dicembre 1992, n. 546, e successive modificazioni, possono essere proposti entro centoventi giorni dalla data di pubblicazione nella *Gazzetta Ufficiale* del comunicato dell'Agenzia di cui sopra. Dal 1° gennaio 2016, il ricorso produce anche gli effetti di un reclamo e può contenere una proposta di mediazione.

Ragusa, 07/12/2023

1) Gli elenchi, per ogni particella, riportano gli identificativi catastali (Provincia, Comune, Sezione, Foglio e particella), la qualità colturale catastale, la classe, la superficie, i redditi dominicale ed agrario, nonché il simbolo di deduzione ove presente.



Direzione provinciale di _____
 Ufficio provinciale - Territorio _____

RICHIESTA DI ESERCIZIO DELL'AUTOTUTELA - VARIAZIONI COLTURALI

Con questo modello il Contribuente che ha riscontrato delle incongruenze tra la qualità di coltura iscritta in Catasto e quella effettiva dichiarata all'Organismo pagatore (es. Agea), può chiederne l'aggiornamento all'Agenzia delle Entrate (art. 2 comma 33, Dl n. 262/2006).

lo sottoscritto/a _____,
 nato/a a _____ prov. _____, il _____, residente a _____,
 via/piazza _____,
 codice fiscale |_____|, telefono _____,
 email _____,
 documento di identità: tipo _____ n° _____,
 rilasciato da _____ il _____,

Questa parte deve essere compilata solo nel caso in cui la richiesta venga presentata per una persona giuridica
 in qualità di titolare legale rappresentante altro (specificare) _____
 della società (Ragione sociale) _____
 con sede in _____ via _____
 codice fiscale |_____|

in qualità di proprietario usufruttuario altro (specificare) _____

chiedo

il riesame in autotutela dell'aggiornamento della qualità di coltura catastale attribuita dall'Agenzia delle Entrate il _____ alle seguenti particelle/porzioni colturali site nel Comune di _____:

Sezione	Foglio	Particella	Porzione	Qualità catastale corretta

A tal fine preciso che, nell'anno 20__ , è stato dichiarato all'Organismo pagatore (es. Agea) che sulle particelle/porzioni colturali era coltivata la specie vegetale _____, corrispondente alla qualità catastale _____, per il seguente motivo (*barrare le caselle riferite alle modalità di coltura che interessano*):

è presente la risorsa irrigua

la specie vegetale presente sul terreno nell'anno 20__ è inserita in un contesto di rotazione agraria di colture

ortive seminative

altro (*specificare*) _____

Luogo e data _____

Firma _____