



Città di Modica

Settore IV

Gestione patrimonio, Protezione Civile, Sport e Randagismo

BANDO PER LA VENDITA DI IMMOBILI COMUNALI

LOTTO 6

IMMOBILE SITO IN VIA RESISTENZA PARTIGIANA

Descrizione: Unità immobiliare sita a Modica in Via Resistenza Partigiana

Attuale destinazione: immobile a destinazione direzionale (ex Telecom)

Dati catastali: N.C.E.U. Comune di Modica - Foglio 120 - p.lla 1164

Classe energetica: APE in corso di redazione

Note:

(1) è consentito il cambio di destinazione a ricettiva

(2) il bene è oggetto di alienazione nello stato di fatto e di diritto in cui si trova, su di esso non grava alcun diritto di prelazione e non è soggetto a vincoli derivanti dal D. Lgs 42/2004.

Prezzo a base d'asta euro 1.280.000,00 (euro unmilione duecentottantamila/00)

Comune di Modica

Visura per immobile

Stampa effettuata per motivi d'ufficio - non sono consentiti altri usi


Dati della richiesta:	Catasto dei fabbricati MODICA (RG) (Codice: F258) Situazione degli atti informatizzati al 01/12/2018
-----------------------	--

Situazione dell' unità immobiliare

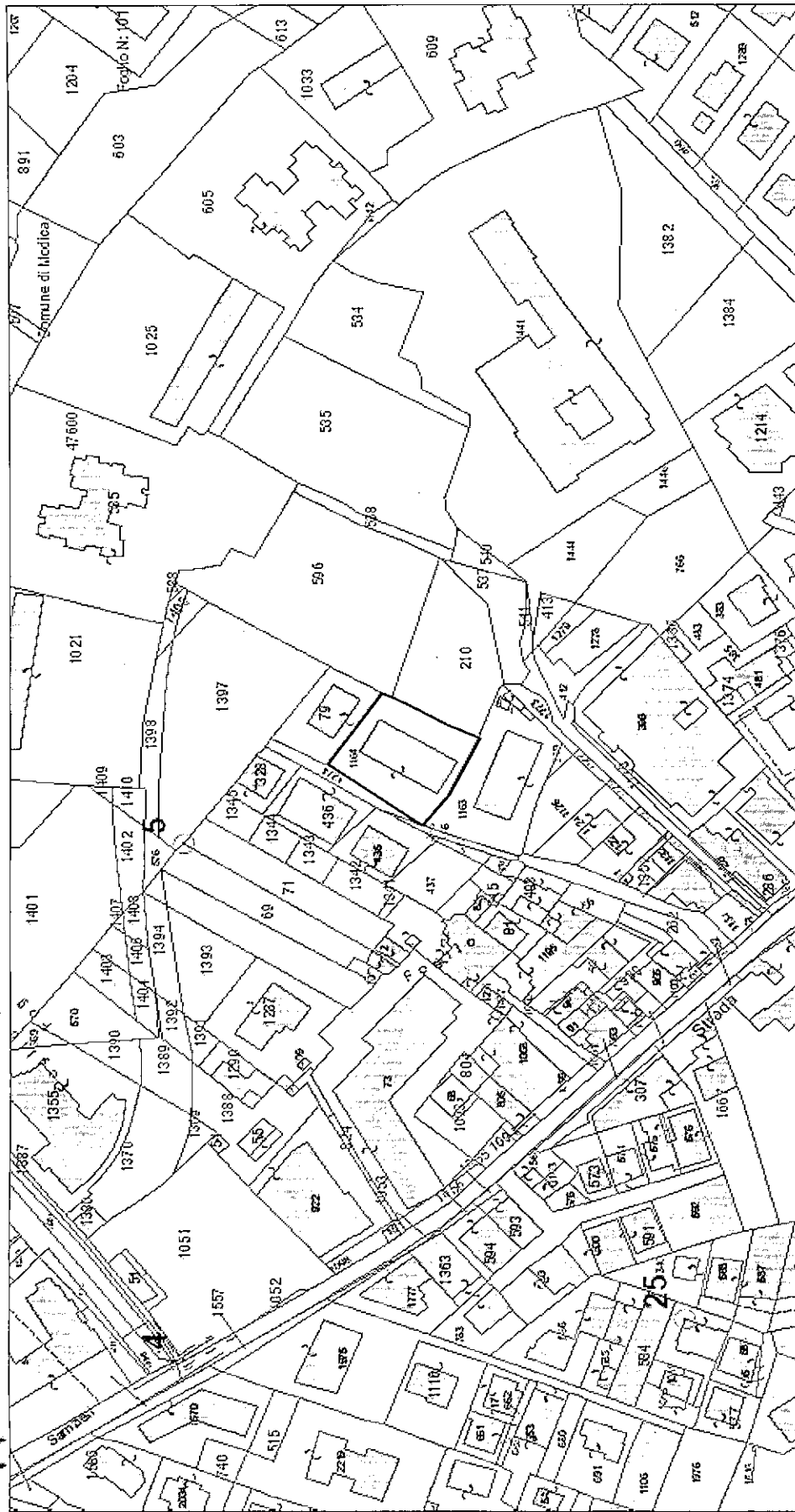
DATI IDENTIFICATIVI			DATI DI CLASSAMENTO							
Foglio	Particella	Sub.	Zona	Categoria	Classe	Piano	Consistenza	Superficie	Rendita Lire	Rendita Euro
120	1164	-	001	D07	-	S1-T,1-2	-	-	45420000	23457.47
Indirizzo			VIA RESISTENZA PARTIGIANA n. SNC							
Notifica			-				Partita		-	
Annotazioni			-							
Dati derivanti da			Variazione n. 3921 1/2001 del 11/12/2001 in atti dal 11/12/2001 VARIAZIONE DI CLASSAMENTO							

Situazione degli intestati

DATI ANAGRAFICI		DIRITTI E ONERI REALI
COMUNE DI MODICA con sede a MODICA (RG) - C.F.: 00175500883		Proprietà 1000/1000
Dati derivanti da:	Voltura n. 11495 001/2000 del 11/10/2000 in atti dal 03/05/2001 COMPRAVENDITA	



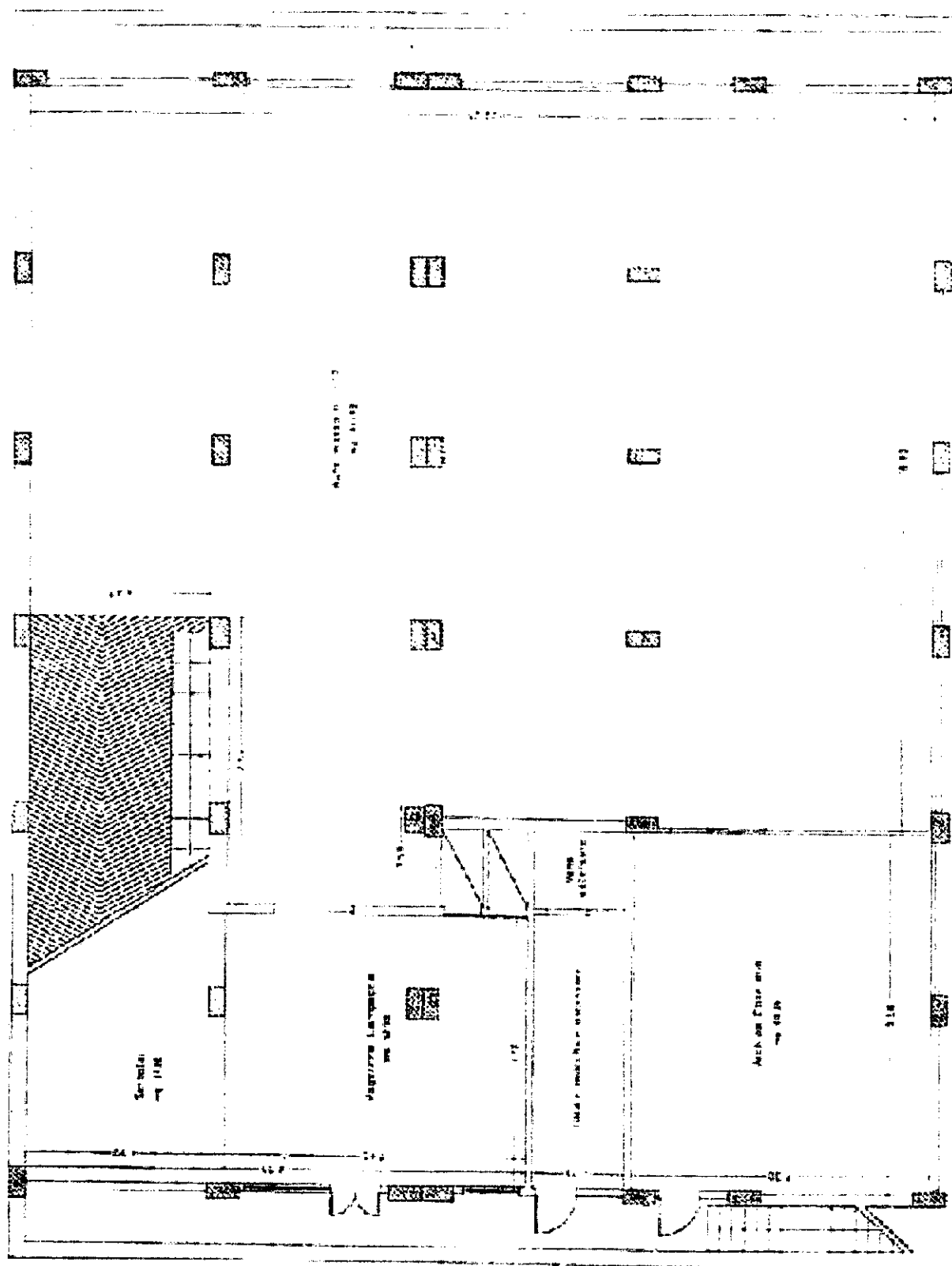
Catasto



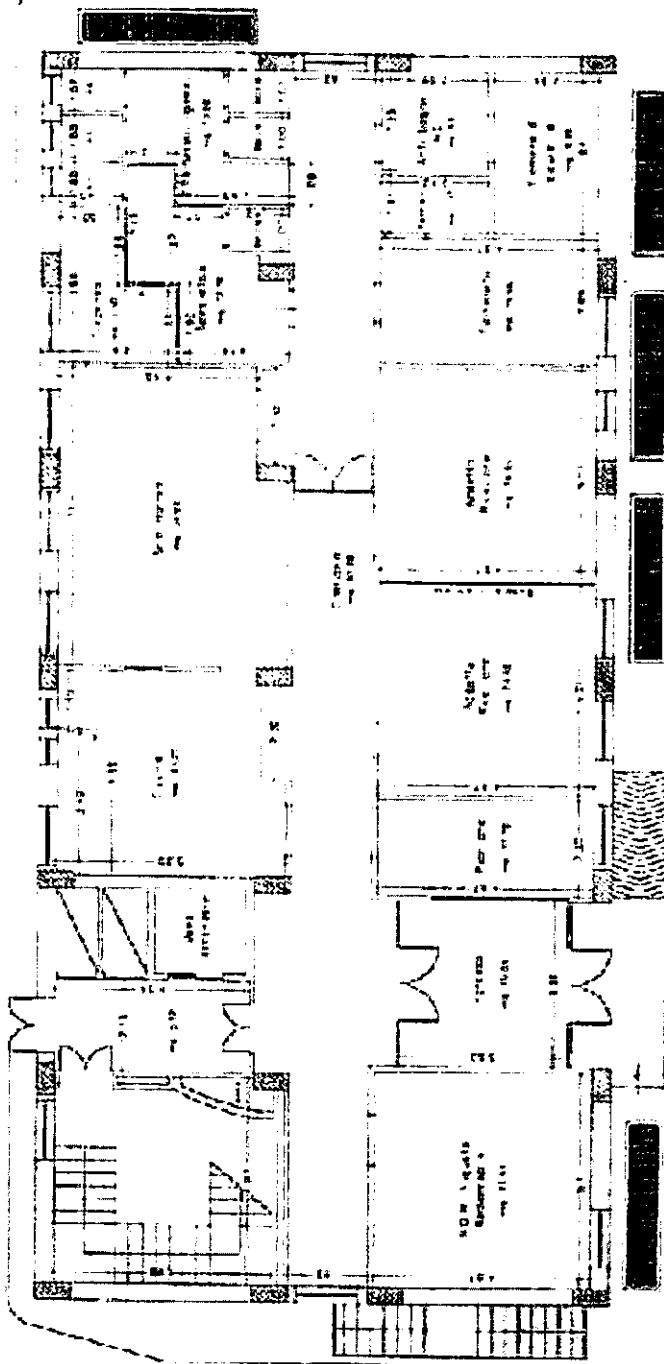

A vertical number line with a tick mark at 0 and another tick mark at 51 m.

Note: Immobile sito in Via Resistenza Partigiana - Foglio 120 - p.lla 1164

FIN-A-NO-VA, INC.

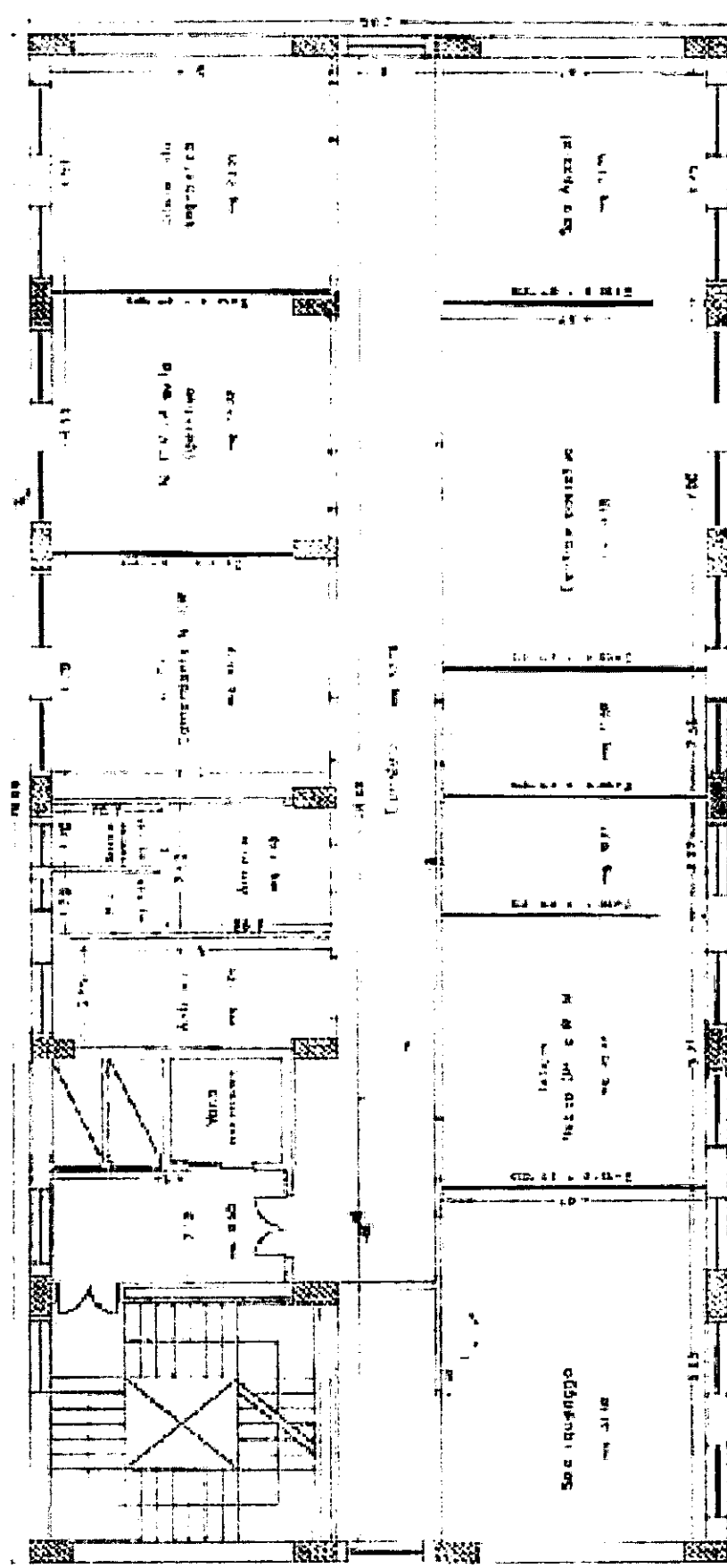


PANTA D'AND TERRA AND 110



Architectural floor plan of a building. The plan shows a central corridor (Corridor) running horizontally. To the left of the corridor are several rooms: a large 'Office' (12' x 14'), a 'Meeting Room' (10' x 12'), a 'Conference Room' (10' x 12'), a 'Kitchen' (10' x 12'), a 'Bathroom' (6' x 8'), and a 'Staircase' (10' x 12'). To the right of the corridor are a 'Reception' area (10' x 12'), a 'Waiting Room' (10' x 12'), and a 'Storage' area (10' x 12'). The plan also includes a 'Scale' bar at the bottom left and a 'North Arrow' pointing towards the top right.

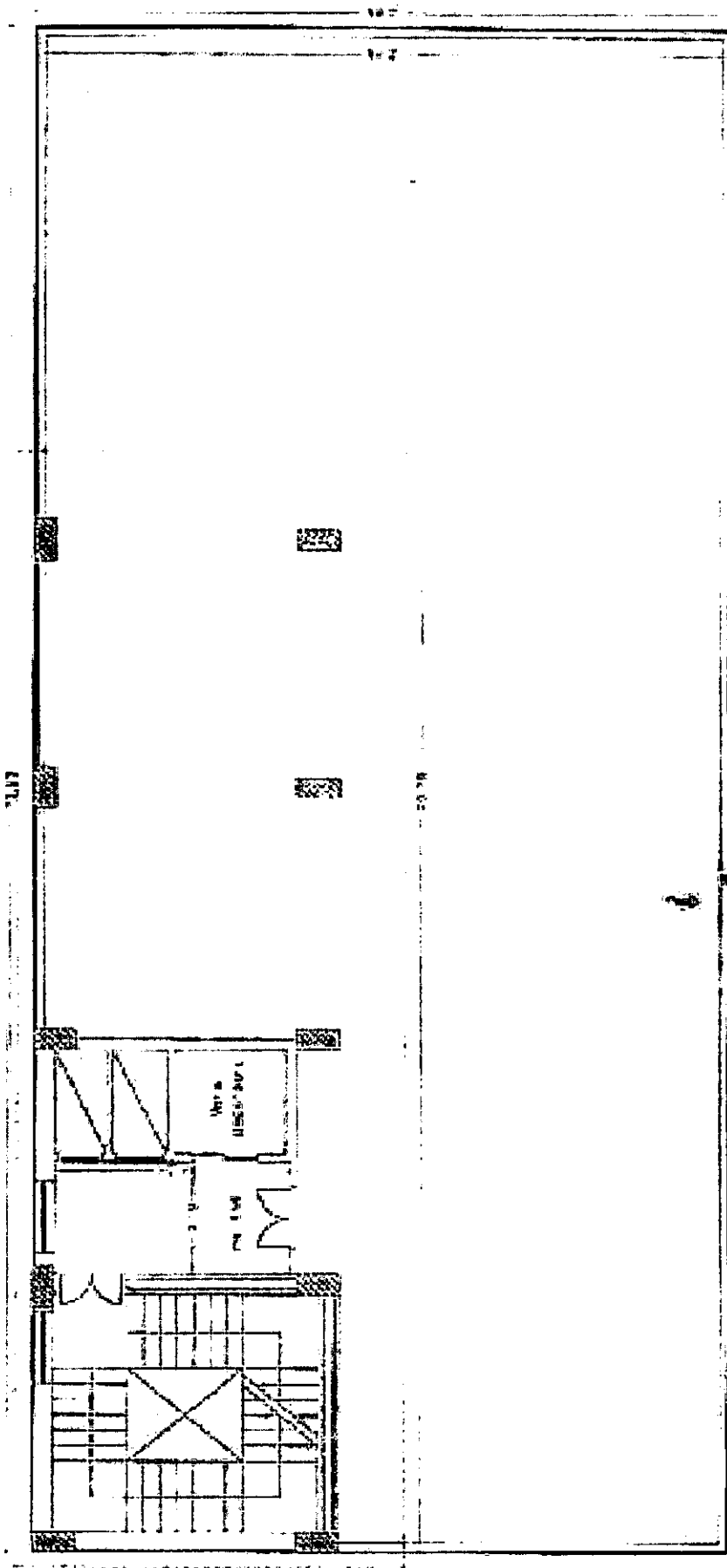
PIANTA PIANO SECONDO



PLANTA DE OPERADORA DE GRAFIA

1000 1 1000

100





Città di Modica

Settore IV

Gestione patrimonio, Protezione Civile, Sport e Randagismo







Città di Modica

Settore IV

Gestione patrimonio, Protezione Civile, Sport e Randagismo





Città di Modica

Settore IV

Gestione patrimonio, Protezione Civile, Sport e Randagismo

