

## ZONA DA SCERBARE

1- MARINA DI MODICA

**2- ZAPPULLA**

3- POZZALLO NORD

4- SACRO CUORE EST

5- SACRO CUORE OVEST

6- MODICA OVEST

7- MODICA EST

8- CAVA d'ISPICA

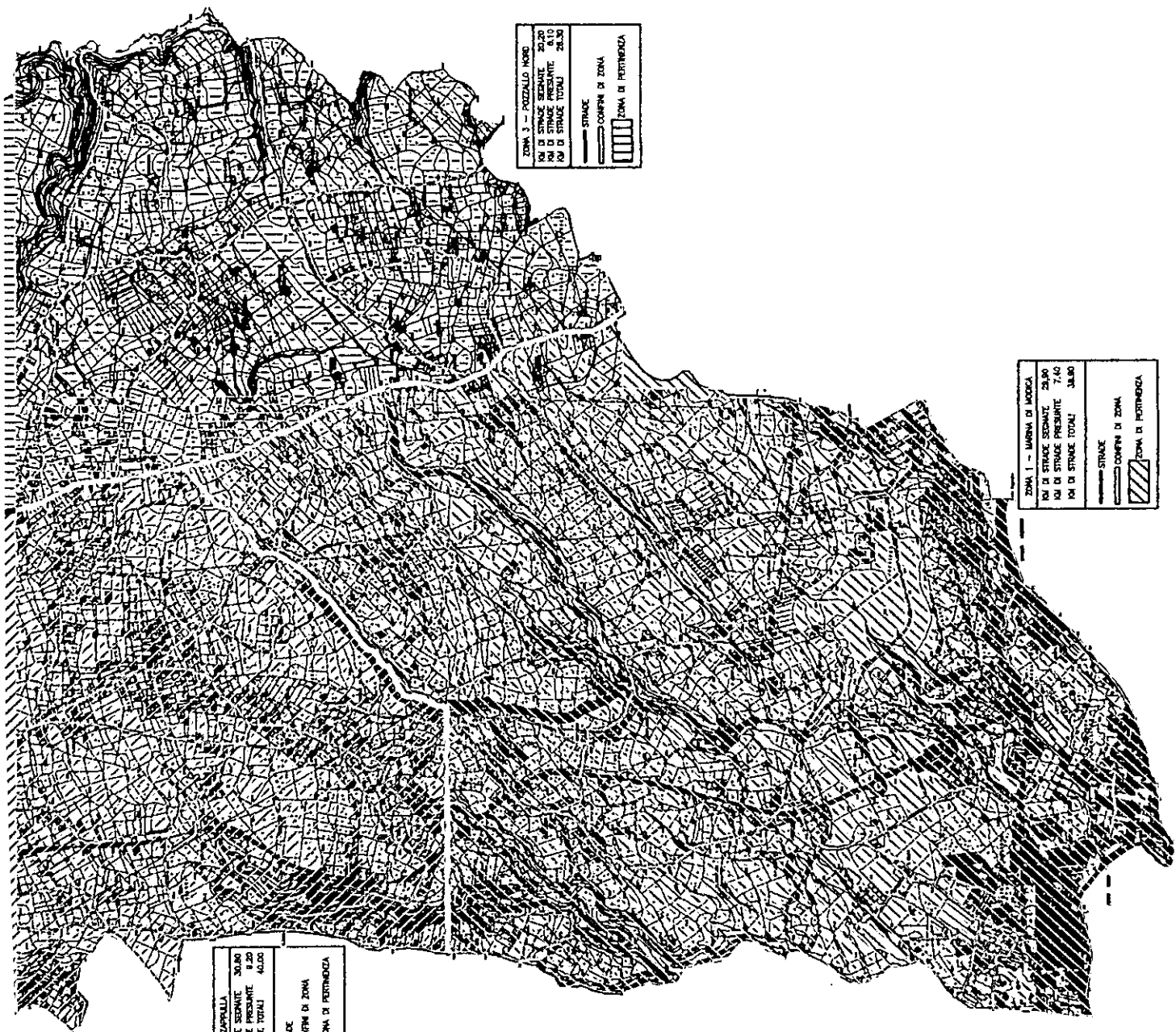
9- FRIGINTINI

10- MONTESANO SUD

11- MONTESANO NORD

### ELABORATI:

- PLANIMETRIA GENERALE
- PLANIMETRIA DELLA ZONA DI PERTINENZA



**ZONA 3 - POZZALLO NUOVO**

NUM. DI STRADE SEGNATE	20.20
NUM. DI STRADE PRESENTI	6.10
NUM. DI STRADE TOTALI	26.30

— STRADE  
 — CONFINI DI ZONA  
 [Hatched Box] ZONA DI PERTINENZA

**ZONA 1 - MURINA DI MODICA**

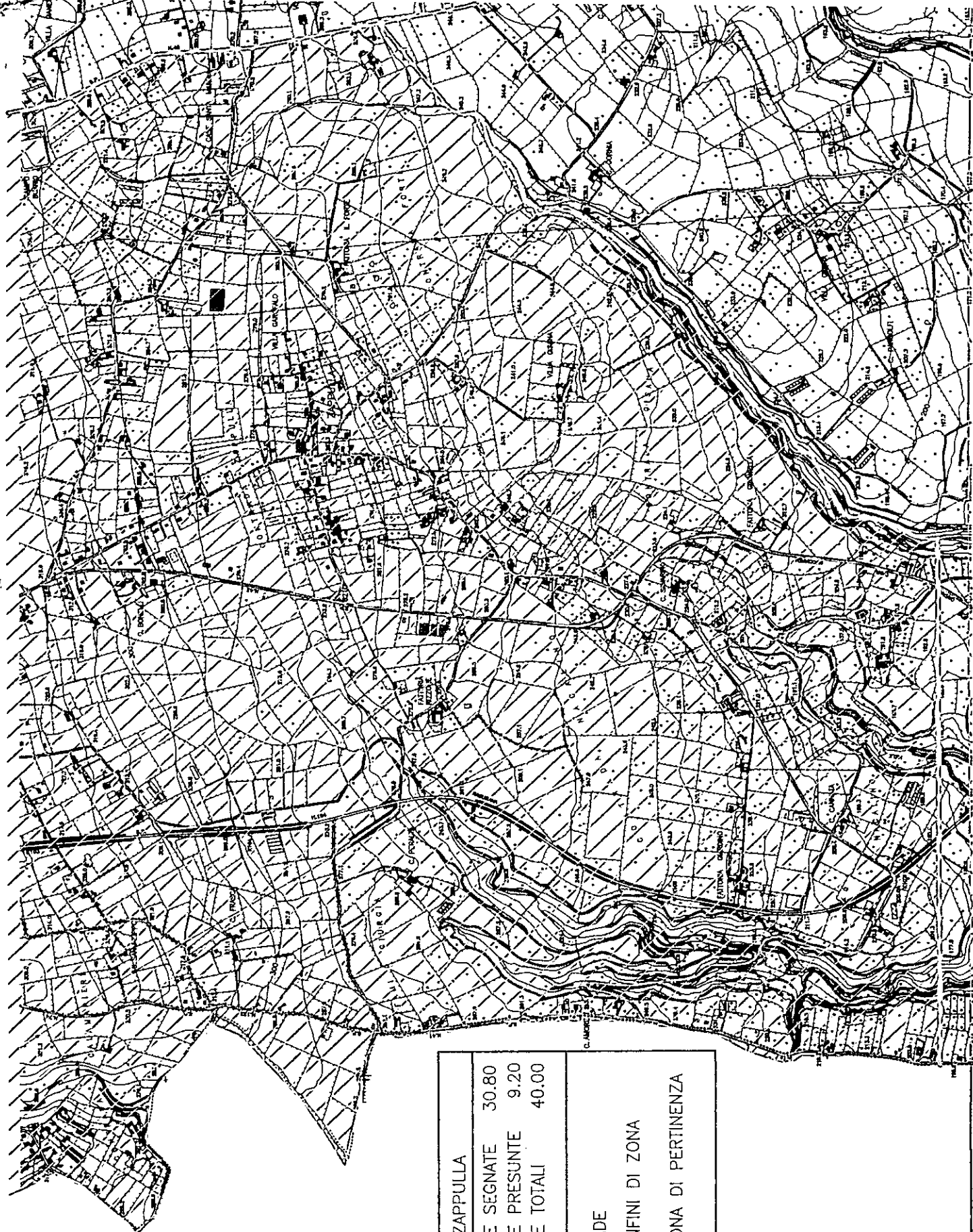
NUM. DI STRADE SEGNATE	20.20
NUM. DI STRADE PRESENTI	7.40
NUM. DI STRADE TOTALI	27.60


— STRADE  
 — CONFINI DI ZONA  
 [Hatched Box] ZONA DI PERTINENZA

**ZONA 2 - JAPPULLA**

NUM. DI STRADE SEGNATE	20.20
NUM. DI STRADE PRESENTI	8.20
NUM. DI STRADE TOTALI	28.40

— STRADE  
 — CONFINI DI ZONA  
 [Hatched Box] ZONA DI PERTINENZA



ZONA 2 - ZAPPULLA	
KM DI STRADE SEGNATE	30.80
KM DI STRADE PRESUNTE	9.20
KM DI STRADE TOTALI	40.00
— STRADE	
— CONFINI DI ZONA	
 ZONA DI PERTINENZA	